Localisation de la propriété # 23120149
Région: Chaudière-Appalaches

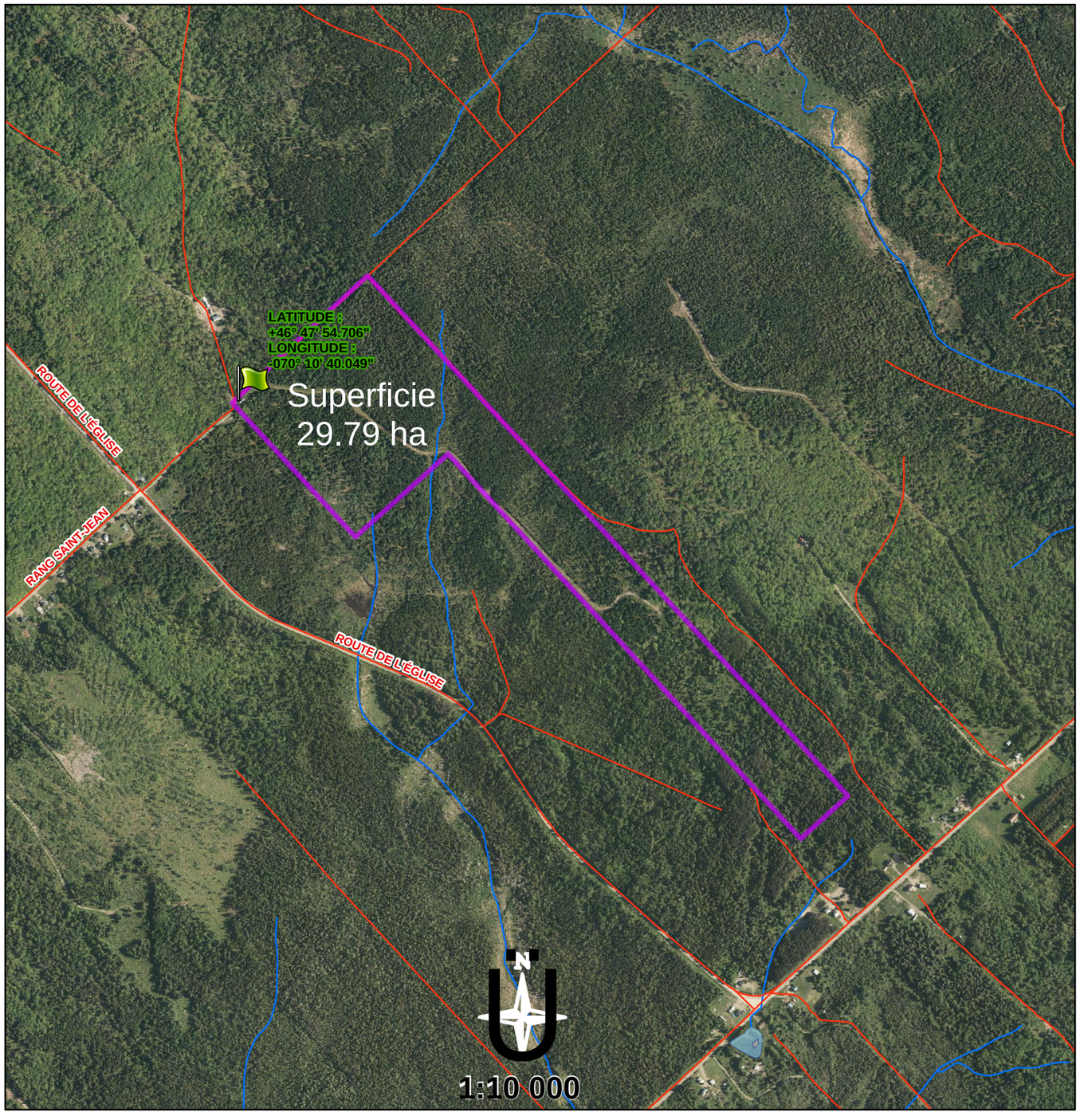

www.lotavendre.com
www.cfmsinc.ca

Les degrés de latitude et de longitude inscrits sur la carte peuvent être utilisés par un appareil GPS afin de localiser la propriété.

MISE EN GARDE
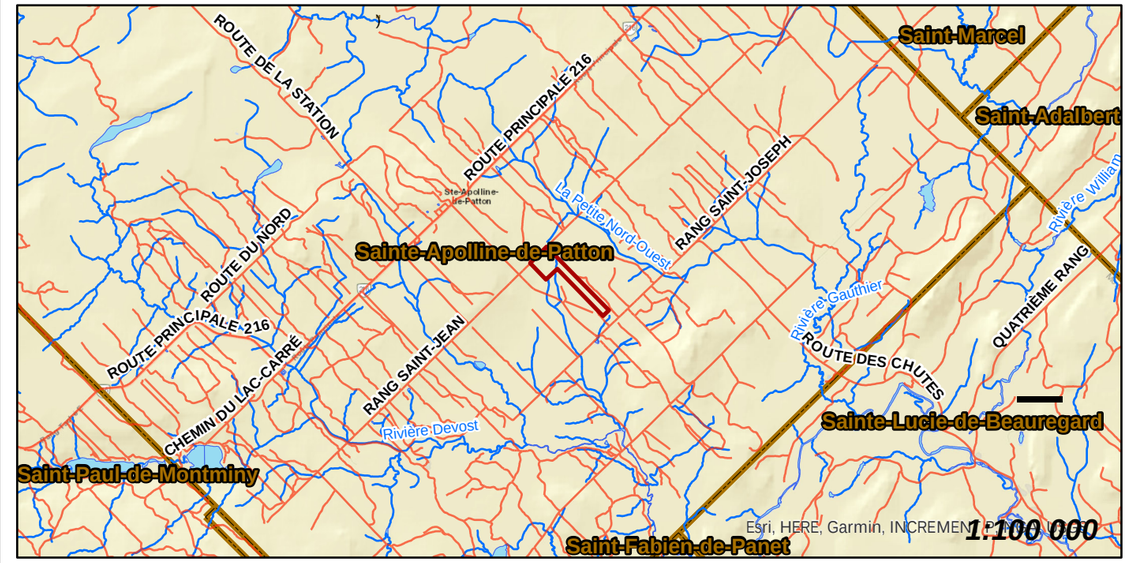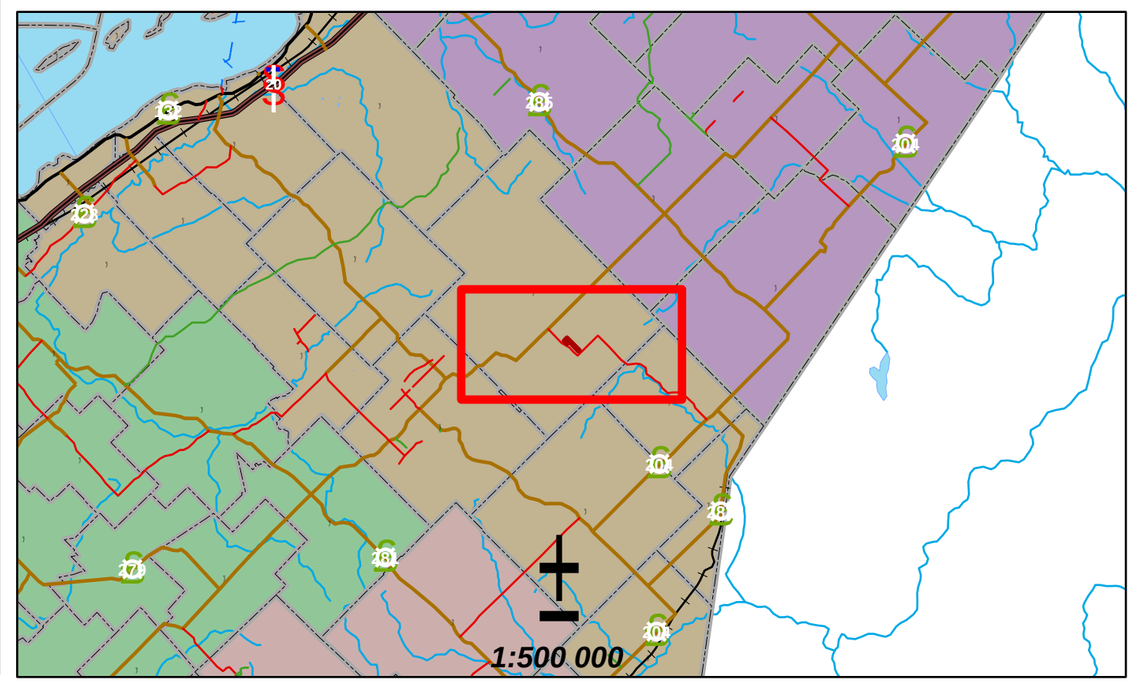
Les Consultants forestiers M.S. inc. rejettent toute responsabilité et n'émettent aucune garantie à l'égard du contenu et de l'exactitude de la présente documentation.